

#### LEGENDA:



NAVRHOVANÉ SVISLÉ DOPRAVNÍ ZNAČENÍ



ROZSAH VÝSTAVBY 2. ETAPY

#### UPOZORNĚNÍ :

- Dopravní opatření bude před zprovozněním v dostatečném předstihu oznámeno na Záchranou službu, Hasičský záchranný sbor a Policii ČR.





#### POZNÁMKA :

Dopravní značení bude provedeno v souladu s ČSN EN 12899-1 Stálé svislé dopravní značení - část 1: Stálé dopravní značky (10/2008), ČSN 73 EN 12899-3 Stálé svislé dopravní značení - Část 3: Směrové sloupky a odrazky, ČSN EN 1436 Vodorovné dopravní značení - Požadavky na dopravní značení, dále pak v souladu s TP 65 Zásady pro dopravní značení na pozemních komunikacích, TP 66 Zásady pro označování pracovních míst na pozemních komunikacích, s TP 133 Zásady pro vodorovné dopravní značení na pozemních komunikacích a v souladu se zákonem č. 361/2000 Sb., o provozu na pozemních komunikacích a s vyhláškou č. 294/2015 Sb., kterou se provádějí pravidla provozu na pozemních komunikacích.

DZ budou umístěny se spodním okrajem značky ve výšce nejméně 0,60 m nad úrovní vozovky, v jednotné výšce v rámci pracovního místa. DZ budou upevněny na podpěrných sloupcích, které budou opatřeny červenými a bílými pruhy z retroreflexní fólie nejméně třídy R1, šířka pruhů 0,10 - 0,20 m, celková délka barevné úpravy min. 0,45 m. Sloupky budou osazeny do podkladních desek. Veškerá nosná zařízení budou provedena v souladu s TP 66.

**Nedvěd s.r.o.**  
**PROJEKT PLZEŇ**, PROJEKTOVÁ KANCELÁŘ

KOTEROVSKÁ 177, 326 00 PLZEŇ

VED.PROJEKTU  Ing. Jan BATÍK		ODP.PROJEKTANT  Ing. Karel NEDVĚD	PROJEKTANT  Ing. Jan BATÍK	RAZÍTKO 	
KRAJ:	PLZEŇSKÝ	OBEC:	NEČTINY		
OBJEDNATEL:	ČR - Státní pozemkový úřad, KPÚ pro Plzeňský kraj, Pobočka Plzeň				
<b>Stavba polní cesty HPC 1R v k.ú. Nečtiny</b> <b>SO 155 Dopravně inženýrská opatření</b>				SOUBOR	Nečtiny-HPC_1R_DIO.dwg
				DATUM	11/2016
				STUPEŇ	DSP, PDPS
				ZMĚNA Č.	
				MĚŘÍTKO	PŘÍLOHA / PARÉ
SITUACE PŘECHODNÉHO DOPRAVNÍHO ZNAČENÍ - 2. ETAPA				1 : 2000	<b>C.2.3.</b>